

БУДІВЕЛЬНИЙ ПАСПОРТ

Реконструкція житлового будинку з добудовою
по пров. Тясминському, 12 у м. Черкаси

1. Документ, що засвідчує право власності або користування земельною ділянкою — витяг з Державного реєстру речових прав на нерухоме майно про реєстрацію права власності від 03.03.2021 № 246775858, кадастровий номер земельної ділянки 7110136400:03:052:0035;

2. Замовник – Ардашева Людмила Григорівна

3. Примірник № 2

4. Реєстраційний № 3298 - бп

5. Реєстраційний № містобудівного кадастру

6. Будівельний паспорт виданий управлінням планування та архітектури департаменту архітектури та містобудування Черкаської міської ради.

Начальник управління
планування та архітектури департаменту
архітектури та містобудування



Віталій ЧЕРНУХА

М.П.

Дата видачі 01 нової 2025 року

Виконавець Салійчук Наталія
(0472) 360187

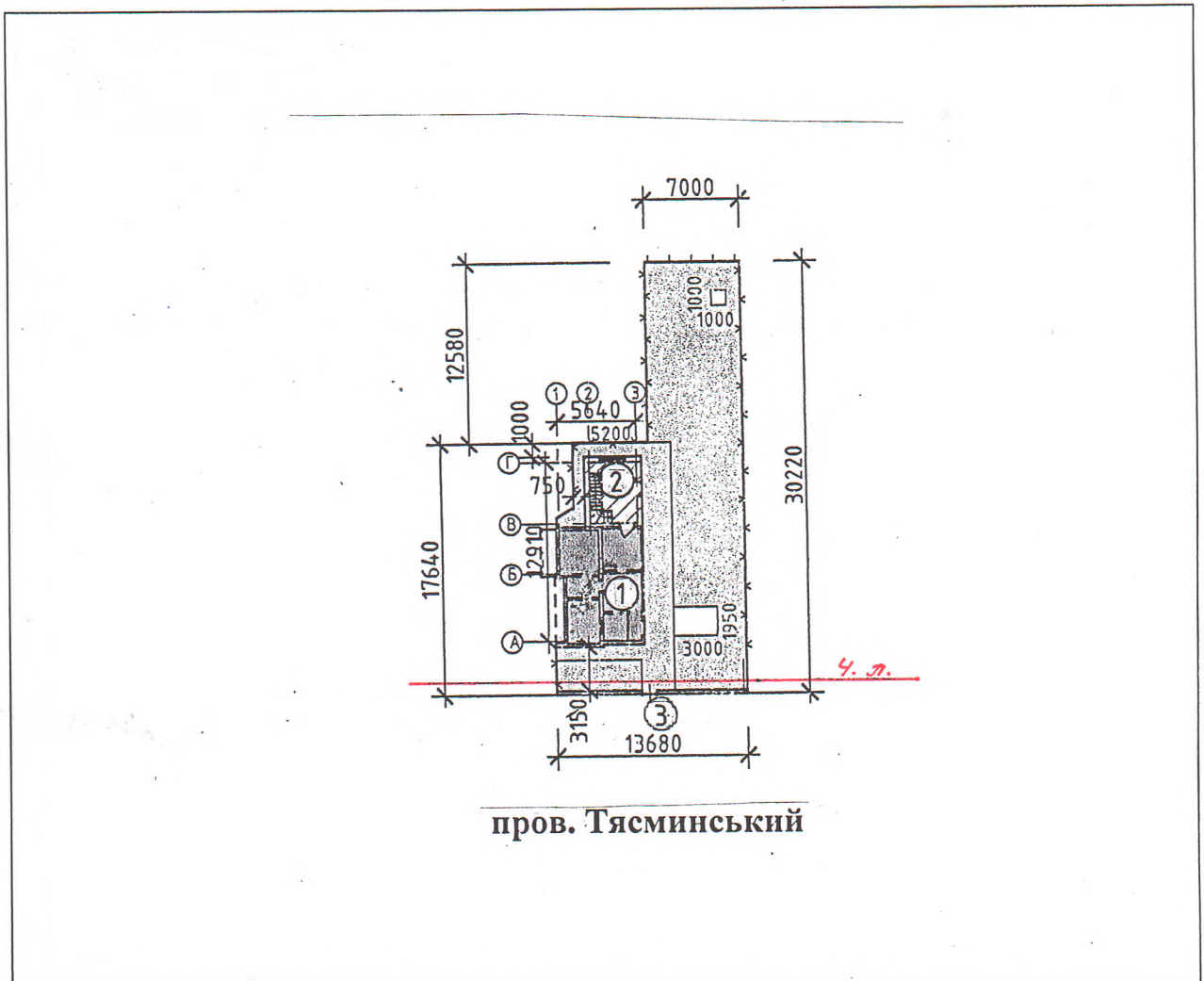
Додатки: схема забудови земельної ділянки та пам'ятка замовнику індивідуального будівництва

СХЕМА

забудови земельної ділянки по пров. Тясминському, 12

Площа земельної ділянки згідно з документами на землекористування 0,0303 га




М 1:500



Експлікація:

- 1) житловий будинок;
- 2) добудова;
- 3) під'їзд до будинку.

Умовні позначення:

-  - будівлі, що реконструюються;
-  - будівлі, що проектуються;
-  - існуючі будівлі.

Примітка: місце підключення до інженерних мереж дивитись в технічних умовах інженерних служб міста

Начальник управління
планування та архітектури департаменту
архітектури та містобудування

М.П.

Дата видачі 01 жовтня 2025 року



Віталій ЧЕРНУХА

ПАМ'ЯТКА ЗАМОВНИКУ ІНДИВІДУАЛЬНОГО БУДІВНИЦТВА

1. Забудовник зобов'язаний проводити забудову, інженерне обладнання, благоустрій та озеленення земельної ділянки відповідно до будівельного паспорта, проектної документації, державних будівельних норм, стандартів і правил (Наказ Міністерства регіонального розвитку, будівництва та житлово-комунального господарства України від 05.07.2011 № 103.
2. Проектування, будівництво та благоустрій земельної ділянки по пров. Тясминському, 12 та прилеглої до неї території виконувати відповідно до вимог чинних державних будівельних норм, рішення Черкаської міської ради від 28.09.2023 № 47-14 «Про затвердження Правил благоустрою міста Черкаси», а саме:
 - витримати висоту будинку відповідно до проектних пропозицій – до 7,0 м;
 - відстань до червоної лінії – існуюча.
3. У разі зміни намірів забудови земельної ділянки (розміщення нових або реконструкція існуючих об'єктів) внесення змін до будівельного паспорта здійснюється у порядку та на умовах, визначених для його отримання, протягом десяти робочих днів з дня надходження відповідної заяви та пакету документів.
4. Забудовник має право виконувати будівельні роботи після направлення ним повідомлення про початок виконання будівельних робіт органу державного архітектурно-будівельного контролю (ст. 34 Закону України «Про регулювання містобудівної діяльності»).
5. Прийняття в експлуатацію закінченого будівництвом об'єкта здійснюється шляхом реєстрації органом державного архітектурно-будівельного контролю декларації про готовність об'єкта до експлуатації.
6. У разі необхідності, при втраті замовником оригінального примірника будівельного паспорта його дублікат надається органом місцевого самоврядування на безоплатній основі протягом десяти робочих днів з дня реєстрації заяви про видачу дубліката будівельного паспорта.

Начальник управління
планування та архітектури департаменту
архітектури та містобудування



Віталій ЧЕРНУХА